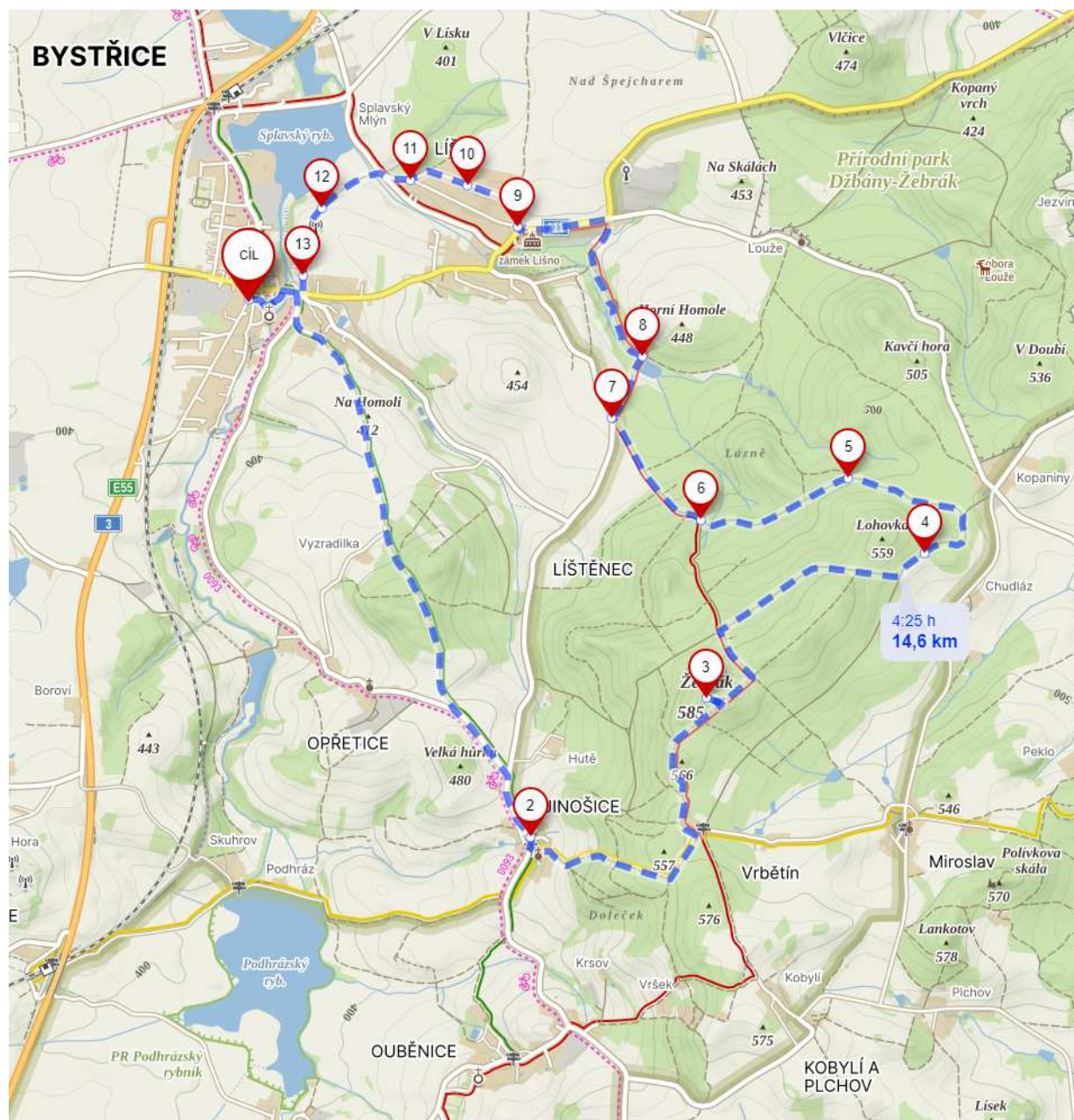





TRASA 15 km






**BYSTRICKÁ
SLÁPOTA**



JEŠUTOVO NÁMĚSTÍ 14, START A CÍL

- ↑ rovně směrem na zelenou a pokračujte po zelené značce 3,8 km  až na rozcestí v Jinošicích (2)
- ← na rozcestí v Jinošicích odbočte vlevo směrem na žlutou a pokračujte 1,1 km po žluté  až na rozcestí Vrbětín Hájenka
- ← na rozcestí (před ním) odbočte ostře vlevo směrem na červenou a pokračujte 1,7 km po červené  až k bodu záchrany BN 034; cestou minete krásné vyhlídkové místo a můžete si zajít odbočkou i na vrch Žebrák (3) a zase se vrátit zpět na červenou
- u bodu záchrany odbočte vpravo směrem na zpevněnou cestu a pokračujte 3,2 km, na první i druhé křižovatce zpevněných cest odbočte vždy doleva, až dorazíte zpět na červenou (minete body 4 a 5)

(pokud jste přecenili své síly, můžete jít u bodu záchrany dále po červené – zkrátíte si cestu asi o 2,8km)

- na další křižovatce (6) odbočte vpravo směrem na červenou a pokračujte 3,1 km , až přijдете na hlavní silnici (cestou se přiblížíte hlavní – 7, za rybníkem odbočíte doleva – 8)
- ← na hlavní odbočte vlevo směrem na červenou a pokračujte 400 m  na rozcestí Líšno – zámek (9)
- odbočte vpravo směrem na do kopce a pokračujte 100 m
- ← u hřiště (před ním) odbočte vlevo mezi domy a pokračujte 500 m (10)
- ← na konci rovné cesty mezi domy odbočte vlevo dolů (11) a po 300m narazíte na hlavní silnici
- ← na hlavní silnici zabočte na pár metrů doprava a hned odbočte před cedulí Líšno vlevo směrem na úzkou cestu k vysílači a přes kopec Čeperka (12, 13) pokračujte 900 m, než dorazíte na hlavní silnici; u hlavní silnice budete mít po pravé ruce v zahradě železný kříž
- na hlavní odbočte doprava směrem přes most, už jdete po zelené 
- ← těsně za mostem odbočte vlevo směrem na zelenou a pokračujte ulicí U Potoka a Kostelní až na náměstí, a jste v cíli